

# Informations risques et consignes / *Risk information and instructions*

I- Risques naturels et industriels / *Natural and industrial risks*

II- Plan d'évacuation du camping / *Campsite evacuation plan*

III- Consignes de sécurité / *Safety instructions*

1- En français

2- *In English*



**Informations à communiquer  
aux secours / *information to  
communicate to emergency  
services:***

Camping Fleurs des Champs  
Lieu-dit le coudinier, D114E9,  
17120 Arces sur Gironde

## I- Risques naturels et industriels / *Natural and industrial risks*

| Risques /<br><i>Risks</i>  | de la commune /<br><i>city</i> | du camping /<br><i>campsite</i> |
|--|--------------------------------|---------------------------------|
| Submersion marine / <i>marine submersion</i>                                   | x                              | x                               |
| Érosion / <i>erosion</i>   | x                              |                                 |
| Inondation / <i>flooding</i>   |                                |                                 |
| Tempête / <i>storm</i>   | x                              | x                               |
| Feux de forêt / <i>forest fire</i>   |                                |                                 |
| Mouvement de terrain / <i>landslide</i>  | x                              |                                 |
| Risques technologiques / <i>technological risk</i>                             |                                |                                 |
| Transport de matières dangereuses /<br><i>transport of dangerous materials</i> | x                              | x                               |
| Séisme / <i>earthquake</i>   | x                              | x                               |
| Autre (préciser)   |                                |                                 |

## *II- Plan d'évacuation du camping / Campsite evacuation plan*



### *III- Consignes de sécurité / Safety instructions*

1- En français

## RISQUE LITTORAL : SUBMERSION MARINE

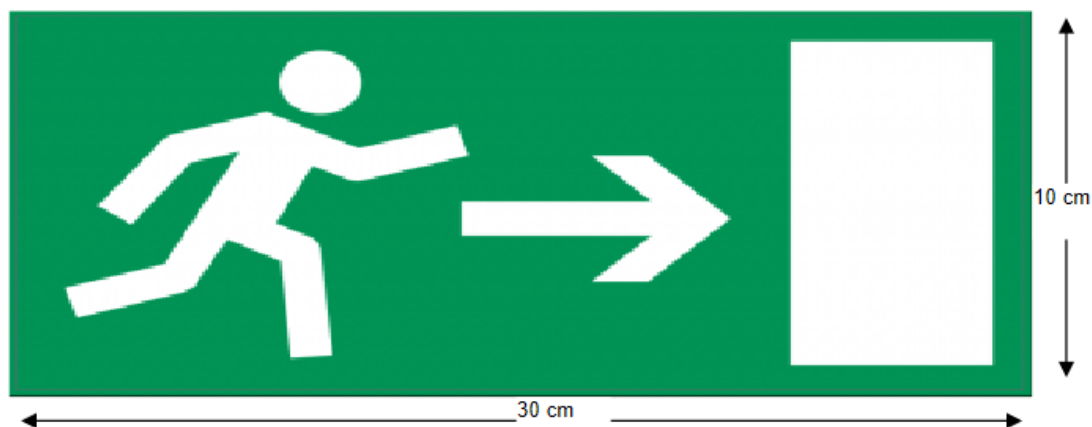


**Tous les campeurs seront avisés de l'ordre d'évacuation par l'exploitant du terrain de camping.**

**En pareille circonstance, gardez votre calme et suivez scrupuleusement les consignes :**

- Rejoindre un point haut et, si surpris par la vague, grimper sur un toit, un arbre solide ou s'agripper à un objet flottant charrié par l'eau
- Fuir le plus loin possible des côtes, des plages et des rivières ou grimper sur une hauteur et attendre la fin de l'alerte
- Ne pas prendre la mer
- Respecter les consignes des autorités diffusées par la radio (France Bleu, France Info...), la télévision (France Télévisions), les sites et réseaux sociaux de la préfecture, du ministère de l'Intérieur et du Gouvernement
- Ne pas encombrer les réseaux de communication nécessaires à l'organisation des secours

Consulter dès maintenant le plan d'évacuation du terrain à l'accueil et aux principaux lieux de passage. Repérer à l'avance votre itinéraire de repli jusqu'au point de rassemblement. Les itinéraires d'évacuation sont symbolisés par le logo ci-dessous :



## RISQUE TEMPÊTE, VENT VIOLENT OU ORAGE



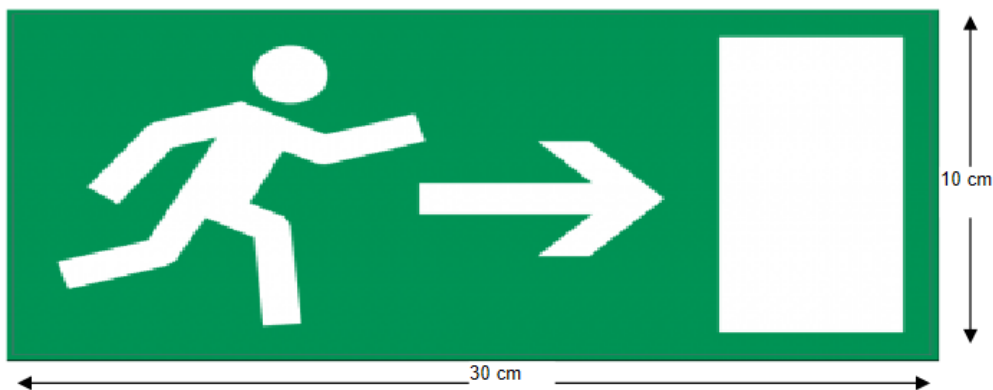
**Tous les campeurs seront avisés de l'ordre d'évacuation par l'exploitant du terrain de camping.**

**En pareille circonstance, gardez votre calme et suivez scrupuleusement les consignes :**

- S'abriter dans un bâtiment en dur de préférence en hauteur
- Éviter les arbres
- Débrancher les appareils électriques
- Ne pas sortir, ne pas utiliser de voiture
- Respecter les consignes des autorités diffusées par la radio (France Bleu, France Info...), la télévision (France Télévisions), les sites et réseaux sociaux de la préfecture, du ministère de l'Intérieur et du Gouvernement
- Ne pas encombrer les réseaux de communication nécessaires à l'organisation des secours
- Ne téléphoner qu'en cas d'urgence vitale

Consulter dès maintenant le plan d'évacuation du terrain à l'accueil et aux principaux lieux de passage. Repérer à l'avance votre itinéraire de repli jusqu'au point de rassemblement.

Les itinéraires d'évacuation sont symbolisés par le logo ci-dessous :





**En pareille circonstance, gardez votre calme et suivez scrupuleusement les consignes :**

### **Les consignes spécifiques au risque sismique**

#### **Pendant la secousse :**

- Rester où l'on est :
  - à l'intérieur, se mettre près d'un mur, d'une colonne porteuse ou de meubles solides, s'éloigner des fenêtres
  - à l'extérieur, ne pas rester sous des fils électriques ou près de ce qui peut s'effondrer (ponts, corniches, cheminées, bâtiments...)
- Se protéger la tête avec les bras
- Ne pas allumer de flamme

#### **Après la première secousse :**

- Attention aux répliques, il peut y avoir d'autres secousses
- S'éloigner des zones côtières, même longtemps après la fin des secousses en raison des tsunamis éventuels
- Dès la fin de la secousse, sortir des bâtiments
- Ne pas rentrer dans les bâtiments, ils peuvent avoir été fragilisés
- Si l'on est bloqué sous les décombres, garder son calme et signaler sa présence en frappant sur des objets les plus appropriés (tables, poutres, canalisations...)



# RÉAGIR EN CAS D'ATTAQUE TERRORISTE

AVANT L'ARRIVÉE DES FORCES DE L'ORDRE, CES COMPORTEMENTS PEUVENT VOUS SAUVER

## 1/ S'ÉCHAPPER

si c'est impossible

## 2/ SE CACHER



## 3/ ALERTER

ET OBÉIR AUX FORCES DE L'ORDRE



### VIGILANCE

- Témoin d'une situation ou d'un **comportement suspect**, vous devez contacter les forces de l'ordre (17 ou 112)
  - Quand vous entrez dans un lieu, repérez les **sorties de secours**
- Ne diffusez aucune information sur l'intervention des forces de l'ordre
- Ne diffusez pas de rumeurs ou d'**informations non vérifiées** sur Internet et les réseaux sociaux
  - Sur les réseaux sociaux, **suivez les comptes @Place\_Beauvau et @gouvernementfr**



Pour en savoir plus : [www.encasdattaque.gouv.fr](http://www.encasdattaque.gouv.fr)



# RÉAGIR EN CAS D'ATTAQUE TERRORISTE

AVANT L'ARRIVÉE DES SECOURS, CES COMPORTEMENTS PEUVENT SAUVER DES VIES.

## LES GESTES D'URGENCE

SI QUELQU'UN A ÉTÉ BLESSÉ AUTOUR DE VOUS



PUIS APPELEZ LES SECOURS : **15 SAMU 18 POMPIERS 112 N° EUROPÉEN 114**



### PRÉVENTION

Avant l'arrivée des secours, quelques réflexes peuvent sauver des vies. Formez-vous aux gestes d'urgence. RDV sur <https://www.interieur.gouv.fr/A-votre-service/Ma-securite/Les-gestes-qui-sauvent>



*2- In English*

## MARINE SUBMERSION

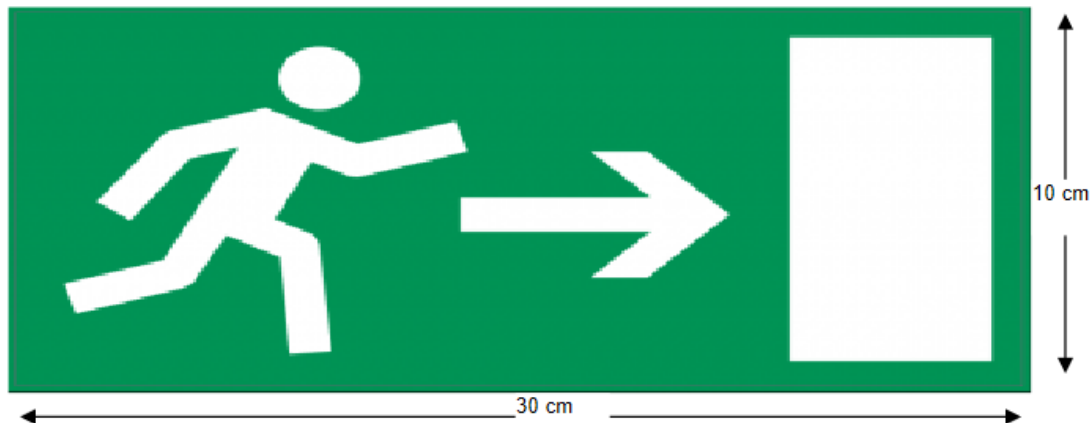


All campers will be notified of the evacuation order by the campground operator.

In such circumstances, remain calm and follow the instructions carefully:

- Go to a high point and, if surprised by the wave, climb onto a roof, a solid tree or hold on to a floating object carried by the water
- Flee as far as possible from the coast, beaches and rivers or climb to a height and wait for the end of the alert
- Do not go to sea
- Follow the instructions of the authorities broadcast by the radio (France Bleu, France Info, etc.), television (France Télévisions), the websites and social networks of the prefecture, the Ministry of the Interior and the Government
- Do not obstruct the communication networks necessary for organizing rescue services

Consult the evacuation plan for the area at reception and at the main crossing points now. Identify your fallback route to the assembly point in advance. Evacuation routes are symbolized by the logo below:



## STORM

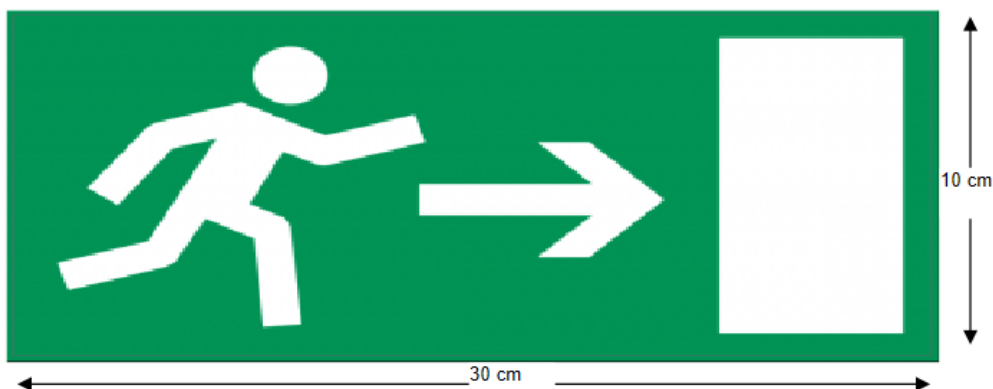


All campers will be notified of the evacuation order by the campground operator.

In such circumstances, remain calm and follow the instructions carefully:

- Take shelter in a solid building, preferably high up
- Avoid trees
- Unplug electrical appliances
- Do not go out, do not use a car
- Follow the instructions of the authorities broadcast by radio (France Bleu, France Info, etc.), television (France Télévisions), websites and social networks of the prefecture, the Ministry of the Interior and the Government
- Do not obstruct the communication networks necessary for organizing rescue services
- Only call in the event of a vital emergency

Consult the evacuation plan for the site at reception and at the main crossing points now. Identify your fallback route to the assembly point in advance. Evacuation routes are symbolized by the logo below:



## EARTHQUAKE



In such circumstances, keep calm and follow the instructions carefully:

### Instructions specific to seismic risk

#### During the tremor:

- Stay where you are:
  - inside, stand near a wall, a load-bearing column or solid furniture, move away from windows
  - outside, do not stay under electrical wires or near anything that could collapse (bridges, cornices, chimneys, buildings, etc.)
- Protect your head with your arms
- Do not light a flame

#### After the first tremor:

- Beware of aftershocks, there may be other tremors
- Move away from coastal areas, even long after the tremors have stopped due to possible tsunamis
- As soon as the tremor stops, leave the buildings
- Do not enter the buildings, they may have been weakened
- If you are stuck under the rubble, stay calm and signal your presence by hitting the most appropriate objects (tables, beams, pipes, etc.)